











# LEGENDA :



-  – skrzyżowanie z drogą o utwardzonej nawierzchni po prawej stronie
-  – skrzyżowanie z drogą o utwardzonej nawierzchni po lewej stronie
-  – projektowana niweleta ścieżki pieszo - rowerowej
-  – profil terenu
-  – nasyp
-  – wykop
-  – hektometry

<b>INWESTOR:</b>  <b>GINA Dobra</b> 34-642 Dobra 233	<b>JDOWIA PROJEKTOWA:</b>  <b>BIURO PROJEKTOWE</b> <b>"DROG-PROJEKT"</b> ul. Kąpieliska 15b, 34-600 Limanowa e-mail: biuro.drogprojekt@gmail.com
<b>RODZAJ PROJEKTU:</b> PROJEKT TECHNICZNY	<b>BRANZA:</b> DROGOWA
<b>DATA:</b> III.2023	

**OBJEKT:** Budowa ścieżki pieszo - rowerowej wzdłuż rzeki Łososiny w km 0+000,00 - 4+531,95 oraz 4+555,30 - 4+854,15 w miejscowościach Jurków oraz Dobra - etap I

<b>LOKALIZACJA OBCIEKTU:</b> 02. EW. NR: 1274/13300, 13300K, 1331/17, 1400/13, 1407/3, 1407/4, 1408/6, 1402/10, 1503, 6234	<b>OPISER EMBODYCYN:</b> [00002] DOBRA	<b>JEDNOSTKA EMBODYCYN:</b> [120703_2] DOBRA	<b>POMIAT:</b> LIMANOWSKI
<b>02. EW. NR:</b> 17442, 16291, 2058, 20705	<b>OPISER EMBODYCYN:</b> [00004] JURKÓW	<b>WOJEWÓDZTWO:</b> MAŁOPOLSKIE	

**TYTUŁ RYSUNKU:** PRZEKRÓJ PODŁUŻNY **4d**

BRANZA DROGOWA

FUNKCJA	TYTUŁ, IMIĘ I NAZWISKO	UPRAWNIENIA	NR UPRAWNIENI	PODS
PROJEKTOWAŁ:	mgr inż. Janusz Burkat	do projektowania w specjalności konstrukcyjno - inżynierskiej w zakresie dróg	UAN-I-8340/A-50/89	
OPRACOWAŁ:	mgr inż. Grażyna Olejka			
OPRACOWAŁ:	inż. Grzegorz Zawada			
OPRACOWAŁ:	Przemysław Kita			
SPRACOWAŁ:	mgr inż. Andrzej Jasica	do projektowania bez ograniczeń w specjalności konstrukcyjno - budowlanej	17/2003	